





Standorte der Geschwindigkeits- und Rotlichtüberwachung

Standort Nr.	Stadt	Standorte der stationären Geschwindigkeitsmessung	Tempolimit
1	Haan	Hochdahler Straße - Fahrtrichtung (FR) Solingen	
2	Haan	Ittertalsstraße - FR Solingen	
3	Heiligenhaus	Pinner Straße - FR Innenstadt	
4	Heiligenhaus	Velberter Str. - FR Velbert	
5	Heiligenhaus	Nordring - FR Ruhrstr.	
6	Heiligenhaus	Hofermühle - FR Meiersberger Str.	
7	Hilden	Ostring / Oststr. - FR Erkrath	
8	Hilden	Ostring / Oststr. - FR Langenfeld	
9	Langenfeld	Haus-Gravener-Straße - FR Solingen - FR Innenstadt	
10	Langenfeld	Jahnstraße - FR Winkelsweg - FR Theodor-Heuss-Str.	
11	Mettmann	Gruitener Weg - FR Mettmann - FR Gruitzen	
12	Mettmann	Mettmanner Str. L 357 - FR Mettmann	
13	Mettmann	Meiersberger Straße - FR Homberg	
14	Monheim a. Rh.	Berliner Ring - FR Opladener Straße	
15	Monheim a. Rh.	Berliner Ring - FR Bleeer Straße	
16	Monheim a. Rh.	Bleeer Straße - FR Leverkusen Hitdorf	
17	Ratingen	Mülheimer Straße - FR Innenstadt	
18	Ratingen	Blyth-Valley-Ring - FR Ratingen-Lintorf	
19	Ratingen	Volkardeyer Str. - FR D'dorf Flughafen	

20	Ratingen	Meiersberger Str. / Dorfstr. - FR Ratingen - Mitte	
21	Velbert	A 535 FR Wuppertal, Km 2,8 - 3,0	
22	Velbert	Bökenbuschstr. - FR Vogteier Str.	
23	Velbert	Kuhlendahler Str. - FR Tönisheide	
24	Velbert	Heidestraße / Poststraße - FR Rheinlandstraße	
25	Wülfrath	Tillmannsdorfer Str. - FR Wülfrath	

Standort Nr.	Stadt	Standorte der stationären Rotlichtüberwachung	Rotlicht
1	Mettmann	Königshof – FR Neanderthal	
2	Ratingen	Homberger Str. / Hegelstr. – FR Ratingen Innenstadt	
3	Ratingen	Meiersberger Str. / Dorfstr. - FR Ratingen – Mitte	
4	Velbert	Heidestr. / Poststr. - FR Rheinlandstraße	