Kurzanleitung Geoportal Kreis Mettmann

Aufbau des Geoportals

Nachdem das Geoportal geöffnet wurde, kann es einen Moment dauern, bis das Kartenfenster komplett aufgebaut ist.
Die nächste Abbildung gibt einen Überblick zu den einzelnen Komponenten des Portals.

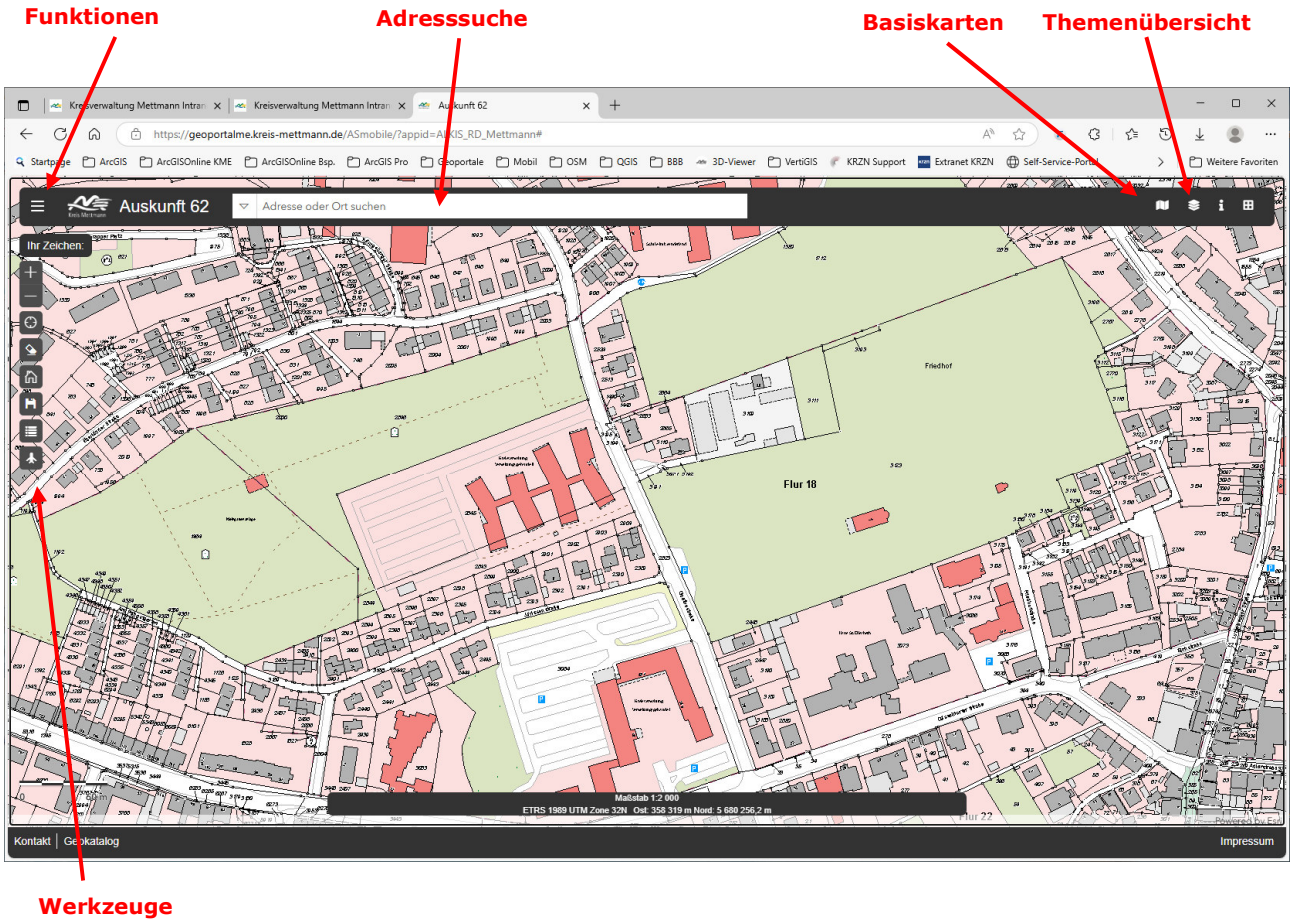

Erste Schritte im Geoportal

- Mit Hilfe der **Suche**

ist es möglich, im Kartenfenster gezielt zu einem bestimmten Flurstück oder einer Adresse zu gelangen. Hierfür reicht es, die ersten Buchstaben der Straße bzw. Kennziffer des Flurstücks einzugeben. Das System bietet dann bereits eine alphabetische bzw. numerische Auflistung der möglichen Ergebnisse an.

Ein Klick auf das gesuchte Objekt und die Karte springt automatisch zu der gesuchten Adresse bzw. dem gesuchten Flurstück.

Über das Werkzeug „**Auswahl**“ kann die Markierung in der Karte wieder entfernt werden.

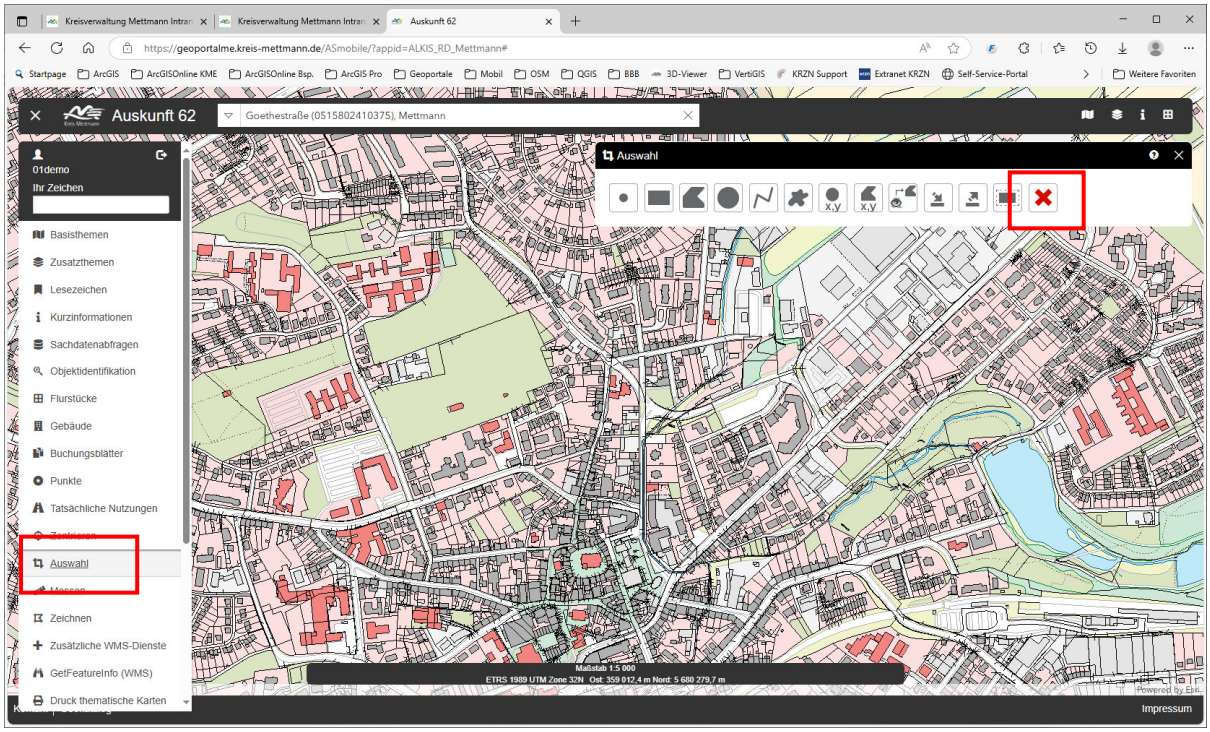

- Die **Basisthemen** können über folgendes Werkzeug aufgerufen werden.

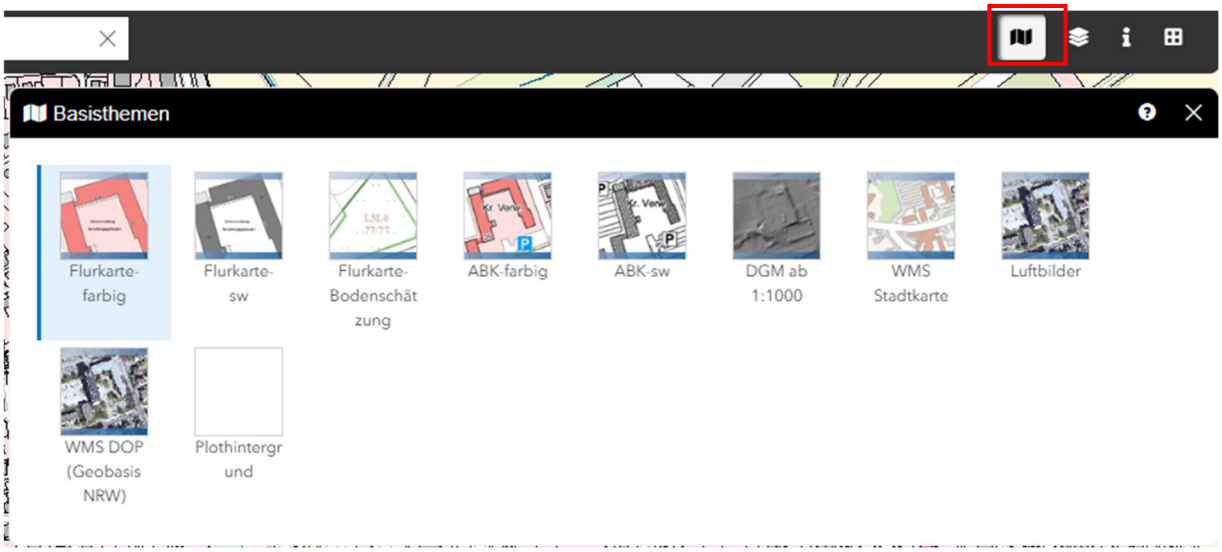

- Die **Zusatzthemen** erscheinen bei dem folgenden Werkzeug.

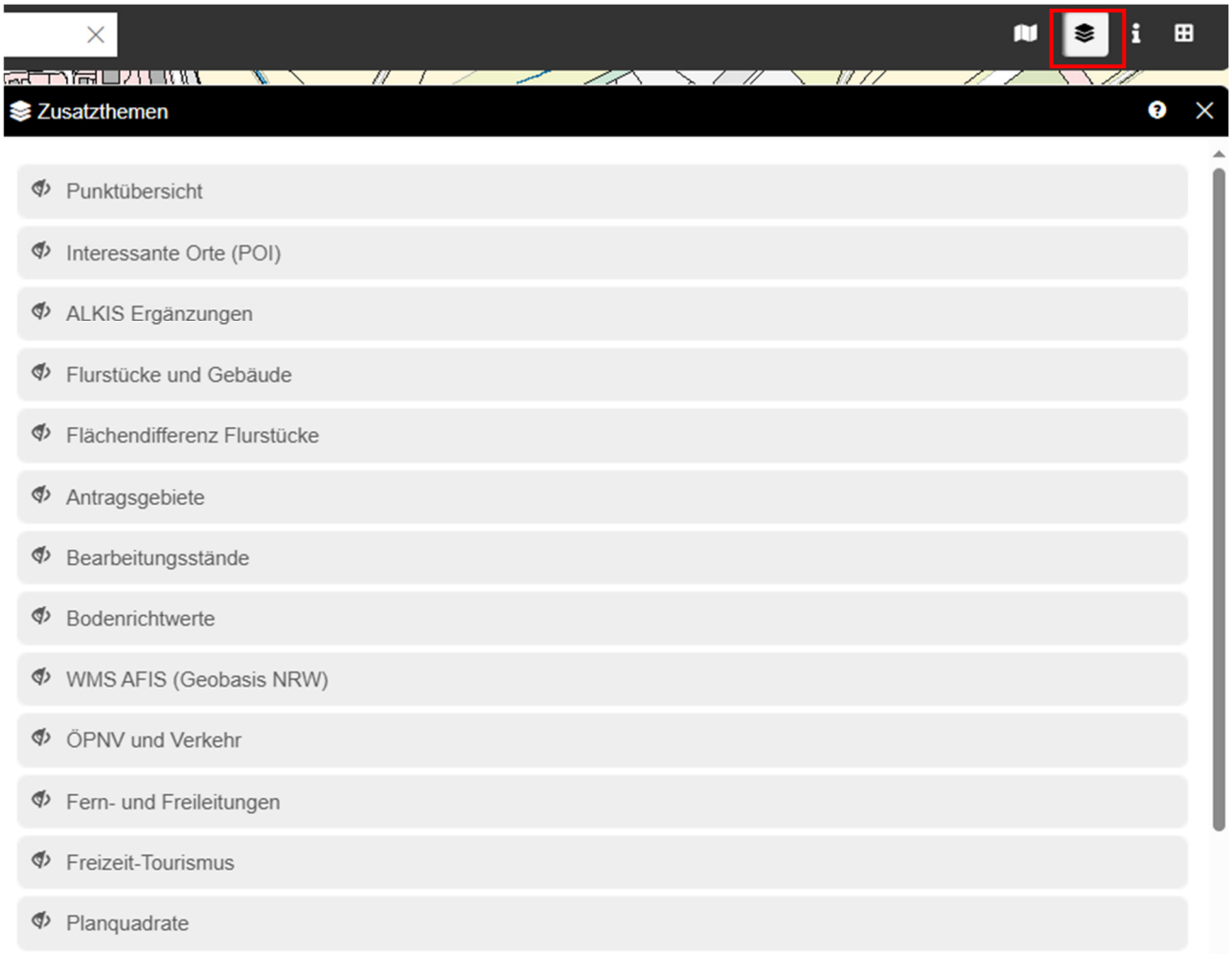

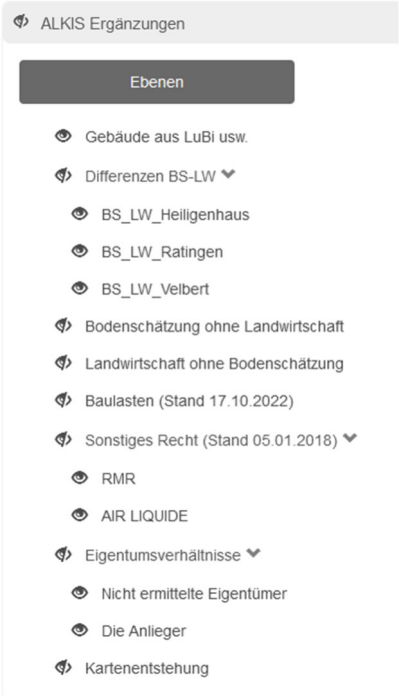

Sollen weitere Themen angezeigt werden, müssen geschlossene Ordner durch einen Klick auf den Namen des Themas geöffnet werden.
Werden Themen nicht direkt angezeigt, so muss auf das Symbol geklickt werden. Danach wird automatisch die Karte neu geladen und das Thema erscheint in der Ansicht.
Achtung: Nicht alle Themen werden in allen Maßstäben angezeigt, hier ist es erforderlich weiter in das Kartenbild hinein bzw. hinauszuzoomen.

- Eine Information zu den **ALKIS-Daten** kann man über das folgende Werkzeug abrufen.

Das Werkzeug wird aktiviert, indem man auf diese klickt. Anschließend ist das entsprechende Objekt in der Karte ebenfalls durch einen Klick auszuwählen.

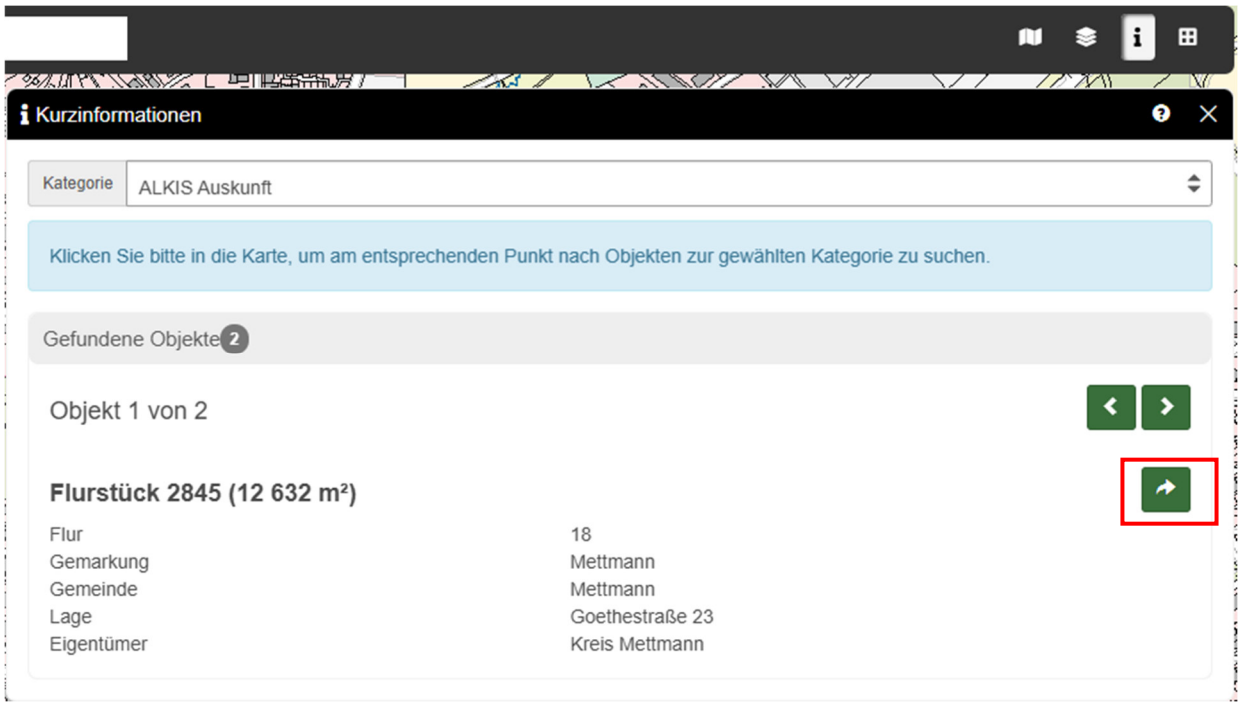

weitere Funktionen zu Eigentümern, Nutzung, sowie Nachweiserzeugung lassen sich über den Pfeil (rechts oben) aufrufen.

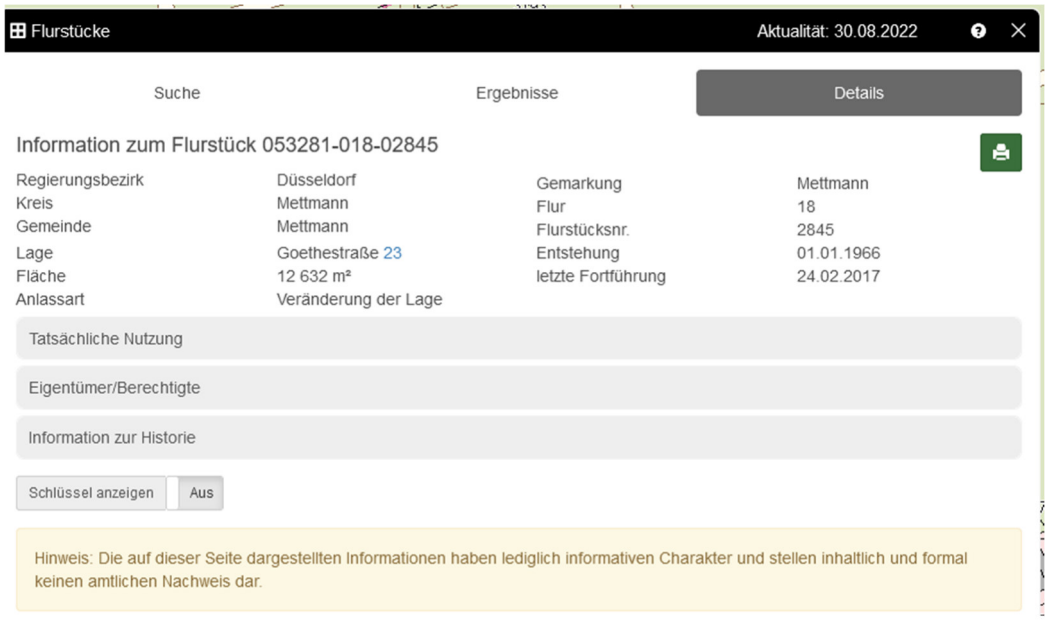

über das Drucksymbol an der oberen rechten Ecke kann man direkt eine Liegenschaftskarte bzw. eine Liegenschaftsbeschreibung des ausgewählten Flurstücks erzeugen.

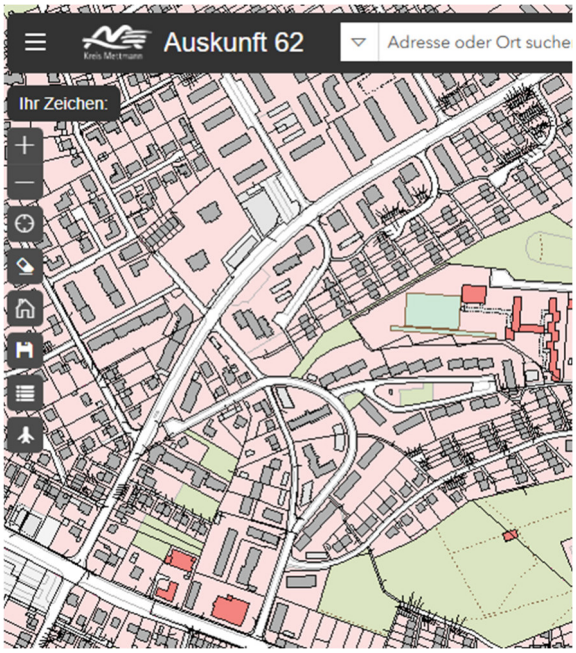

Im Kartenbild auf der linken Seite sind einige weitere Werkzeuge eingebettet. Hinter diesen verbergen sich die folgenden Funktionen:

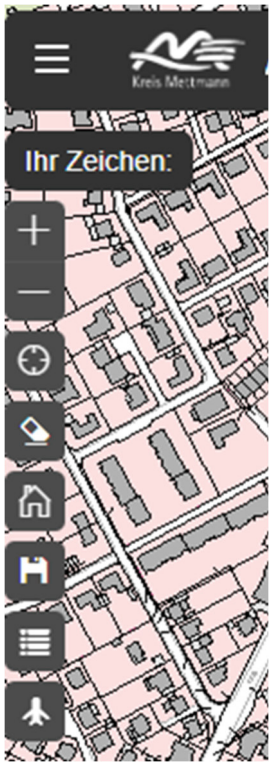

Vergrößern

Verkleinern

Eigenen Standort suchen (z.B. im Außendienst)

Markierungen löschen

Standardkartenansicht

Aktuellen Kartenausschnitt speichern

Legendensammlung

3D Schrägaufnahmen starten

- Die Kurzinfo und weiter Funktionen lassen sich über die drei waagerechten Striche auf der linken Seite der Anwendung öffnen:

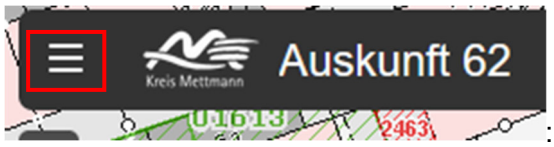

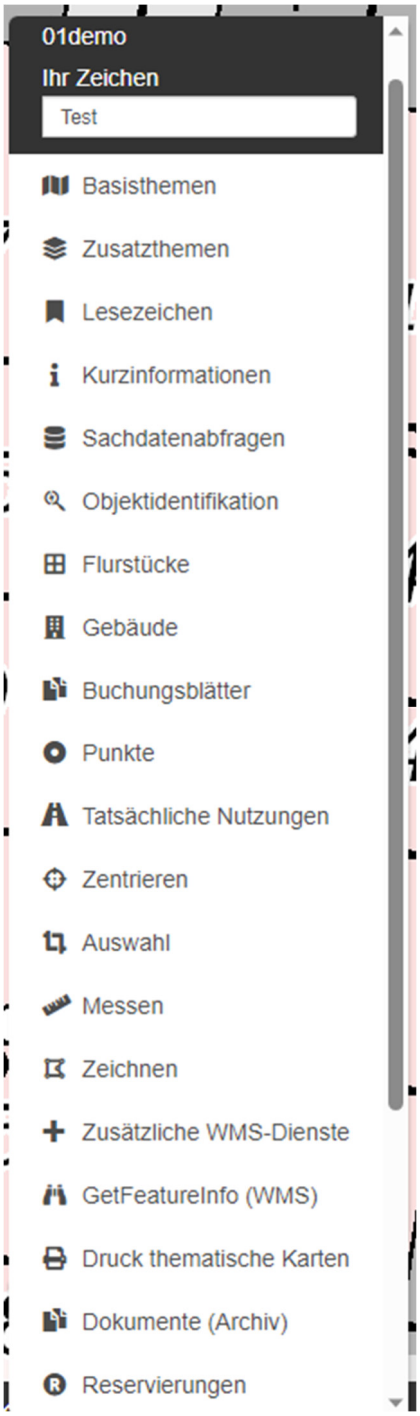

- Auch die Sachdatenabfrage lässt sich auf der linken Seite über die drei waagerechten Striche aktivieren:

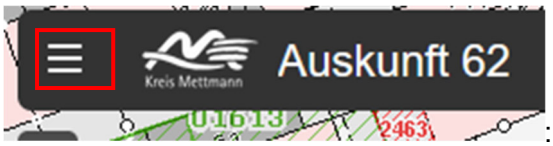

:

- Ebenfalls über die drei waagerechten Striche gelangt man zum einfachen Kartendruck.

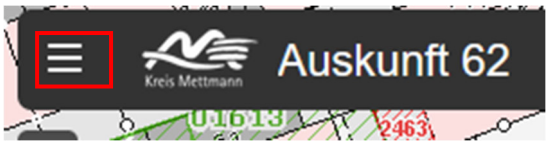

:

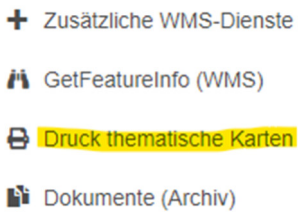

- Soll ein Antragszeichen vergeben werden, so ist dieses an der folgenden Stelle einzutragen:

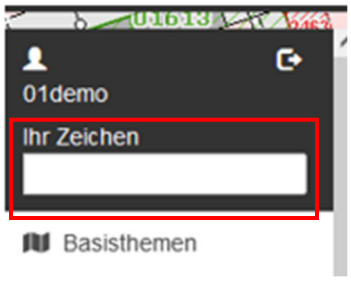

:

- Ausführlichere Erläuterungen zu den einzelnen Menüpunkten und Werkzeugen des Geoportals befinden sich in der Hilfe, die an der folgenden Stelle zu finden ist:

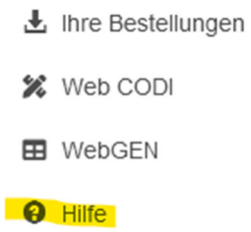

Abmelden vom Geoportal

Die Abmeldung vom Geoportal kann an folgender Stelle vorgenommen werden:

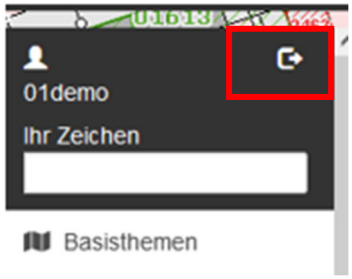

Kontakt:

Sonja Scherschel
Vermessungs- und Katasteramt
Abt. Bereitstellung von Geoinformationen, Verwaltung
Durchwahl: 2468
E-Mail: sonja.scherschel@kreis-mettmann.de

Silke Reichelt-Hümpel
Vermessungs- und Katasteramt
Abt. Bereitstellung von Geoinformationen, Verwaltung
Durchwahl: 2454
E-Mail: silke.reichelt-huempel@kreis-mettmann.de