



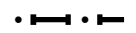


**Übersicht der Luftbilder
im ETRS89/UTM
2010-2014**
Maßstab 1 : 100.000

Legende





Gitternetz UTM

-  ETRS89/UTM-Gitter
-  Kilometerquadrat-Nummer im UTM-Gitter

Grenzen

-  Regierungsbezirksgrenze
-  Kreisgrenze
-  Gemeindegrenze

Befliegung

-  10 Jahrgänge der Bildflüge des Kreises Mettmann
-  12 Nutzungsrecht liegt nicht beim Kreis Mettmann
-  Aktuelle Befliegung des Kreises Mettmann
-  Ältere Befliegung



Herausgeber: Kreis Mettmann
Stand: September 2014
Kartengrundlage: Amtliche Regionalkarte Rhein-Ruhr-Bergisches Land